

# VERBALE DI OMOLOGAZIONE DI CORSA IN MONTAGNA

## BERNEZZO (CN) – STAFFETTA MUNTA GNIN 1ª FRAZIONE



## PASSAGGIO ALL'ARANZONE



## Rapporto Tecnico per omologazione percorso gara di corsa in montagna

Denominazione della Gara **MUNTA GNIN**

Comune **BERNEZZO** Provincia **CUNEO** Regione **PIEMONTE**

Società Organizzatrice **PODISTCA VALLE GRANA** Codice Fidal **CN044**

Referente Sig. **ELIOTROPIO RINALDO** telefono **320 9705497** email [r.eliotropio@virgilio.it](mailto:r.eliotropio@virgilio.it)

Rapporto di Omologazione per la Categoria **Junior Promesse, Senior, Master maschili e femminili**  
(Compilare una scheda per ogni categoria)

A seguito del sopralluogo effettuato in data **17 giugno 2013**

Dal Tecnico Omologatore Sig. **GIORDANENGO GRAZIANO** di **CUNEO**

Tipologia di gara:

solo salita  salita e discesa  staffetta o (specificare)

Partenza: Località **SAN GIACOMO DI BERNEZZO** Quota (in m) **598**

Arrivo: Località **SAN GIACOMO DI BERNEZZO** Quota (in m) **598**

Punto Più Alto Quota (in m) **843** Punto Più Basso Quota (in m) **598**

Lunghezza totale del percorso Km. **5,62**

Lunghezza salita m **3040** Dislivello (in m) **251** Pendenza media salita (%) **8,26%**

Lunghezza discesa M **2580** Dislivello (in m) **-251** Pendenza media discesa (%) **-9,73%**

Si Allega Copia di:

- Planimetria Percorsi Scala 1:10000
- Profili Percorsi Assoluto Scala 1:20000 lunghezza ed 1:10000 altimetria
- Profili Percorsi Giovanile Scala 1:10000 lunghezza ed 1:2000 altimetria
- Altro:

### PERCORSO FACILI CON POCCHI TRATTI TECNICI

Breve descrizione e commento tecnico del percorso

**PRIMA PARTE SU ASFALTO CON PENDENZA LIEVE, DOPO 1,5 Km SALITA IMPEGNATIVA E ULTIMO TRATTO FACILE. PRIMA DISCESA RIPIDA POI SALISCENDI MOLTO FACILI E SCORREVOLI**

Eventuali lavori da eseguire o modifiche da apportare al Percorso

### PULIRE IL PERCORSO IN ALCUNI PUNTI

Si ritiene opportuno sopralluogo dopo l'esecuzione dei Lavori Prescritti

**no**

Il Percorso è idoneo per il seguente tipo di Manifestazione:

Internazionale

Nazionale

Interregionale

Regionale

Provinciale

Località di Controllo

### BORGATA MEIRA A META' SALITA E CIMA

Ubicazione punti spugnaggi/rifornimento: **ARANZONE**

Ubicazione pronto intervento Ambulanza: **PARTENZA**

Ubicazione pronto intervento Elicottero:

Ubicazione Spogliatoi e Servizi igienici: **SAN GIACOMO**

Ubicazione Segreteria Gare: **SAN GIACOMO**

Postazioni collegamenti Radio: **SAN GIACOMO / ARANZONE**

Ubicazioni Locali Antidoping: **SAN GIACOMO**

Ubicazione T.I.C.: **SAN GIACOMO**

Percorso previsto in caso di avverse condizioni atmosferiche:

**NO**

Se si specificare:

Responsabile Societario del Percorso Signor

**ELIOTROPIO RINALDO**

Recapito telefonico

**320 9705497**

indirizzo e-mail

[r.eliotropio@virgilio.it](mailto:r.eliotropio@virgilio.it)

Data Omologazione

**17 giugno 2013**

Il Tecnico Omologatore  
Reg./Naz. (firma)

*Graziano Giordanengo*

=====

Parte riservata a cura della FIDAL (Fiduciario Regionale e Fiduciario Nazionale)

\*Rapporto di omologazione ricevuto il

\*ed archiviato con il n°

anno

\*Trasmessa copia a:

- Società Sportiva richiedente

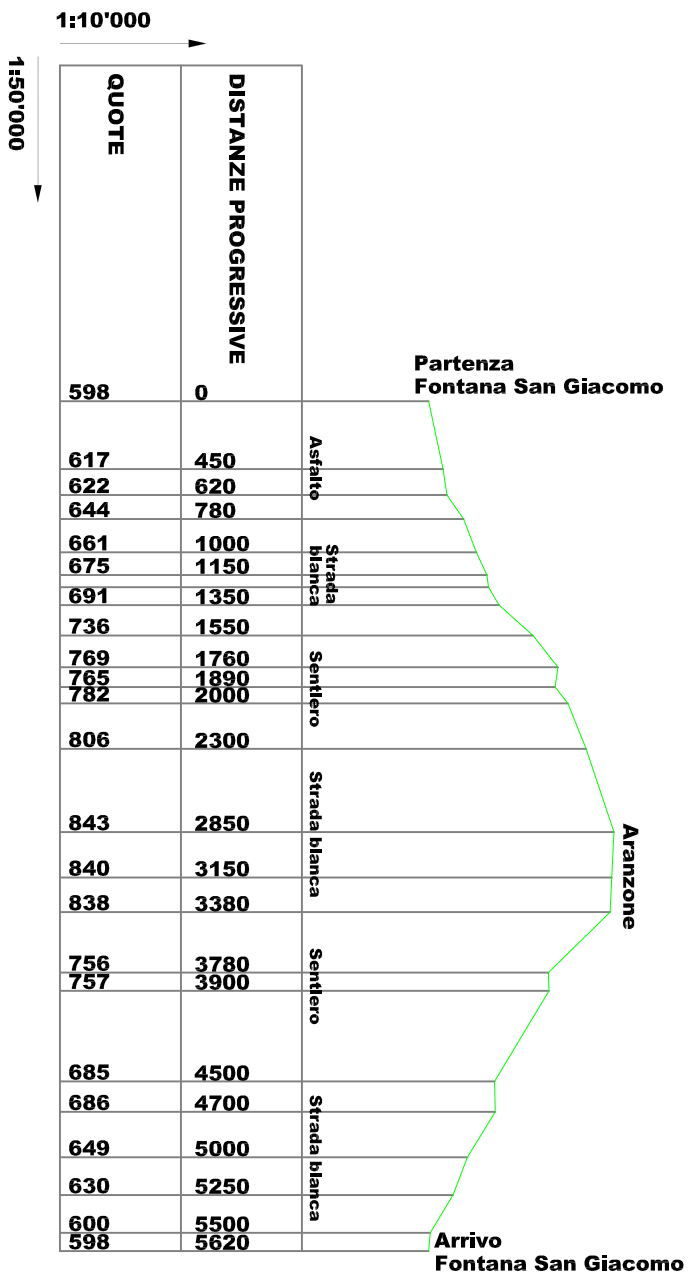
- Al Fiduciario Regionale (se Omologazione Nazionale)

- Al Delegato Tecnico designato

LOCALITA'	DISTANZA in METRI	QUOTA	DIFFERENZA QUOTE	DIFFERENZA Distanze	PENDENZA %
<b>PARTENZA San Giacomo</b>	0	598			
<b>Prato</b>	100	599	1	100	1,00%
<b>Strada sterrata</b>	520	602	3	420	0,71%
<b>Strada sterrata</b>	790	603	1	270	0,37%
<b>Strada sterrata</b>	1000	607	4	210	1,90%
<b>Strada sterrata</b>	1440	628	21	440	4,77%
<b>Sentiero</b>	1600	650	22	160	13,75%
<b>Strada sterrata</b>	1750	648	-2	150	-1,33%
<b>Strada sterrata</b>	1940	657	9	190	4,74%
<b>Strada asfaltata</b>	2100	655	-2	160	-1,25%
<b>Strada asfaltata</b>	2440	652	-3	340	-0,88%
<b>Strada sterrata</b>	2510	649	-3	70	-4,29%
<b>Strada asfaltata</b>	3000	646	-3	490	-0,61%
<b>Strada asfaltata</b>	3230	643	-3	230	-1,30%
<b>Strada asfaltata</b>	3650	616	-27	420	-6,43%
<b>Strada asfaltata</b>	4000	589	-27	350	-7,71%
<b>Strada asfaltata</b>	4420	580	-9	420	-2,14%
<b>Strada sterrata</b>	4970	578	-2	550	-0,36%
<b>Strada sterrata</b>	5110	606	28	140	20,00%
<b>Strada sterrata</b>	5350	602	-4	240	-1,67%
<b>Strada sterrata</b>	5410	597	-5	60	-8,33%
<b>Prato</b>	5500	598	1	90	1,11%
<b>ARRIVO</b>	5560	598	0	60	0,00%

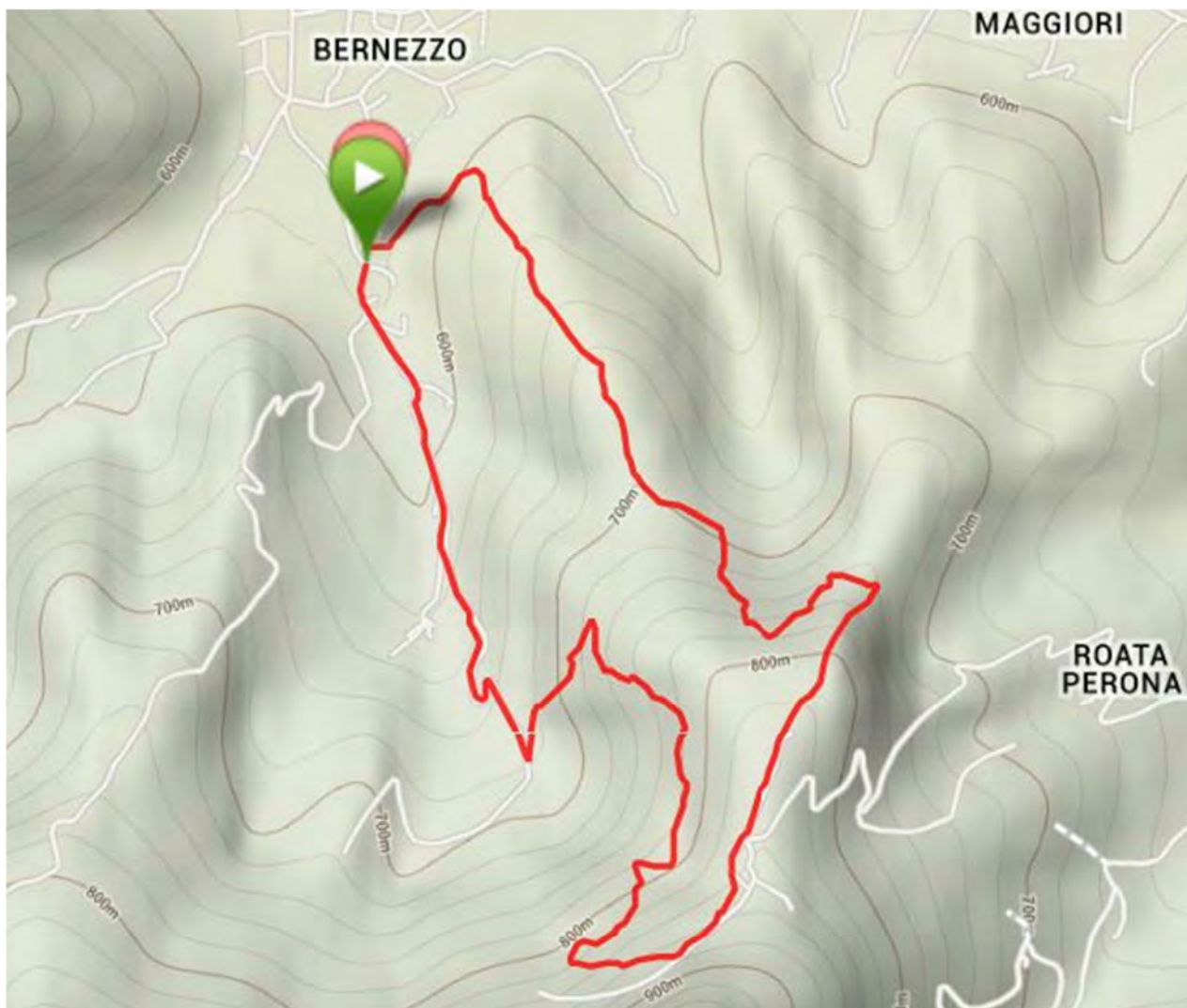
<b>BERNEZZO (CN) - STAFFETTA MUNTAGNIN - 1ª FRAZIONE</b>	
<b>CATEGORIE JUNIOR F/M - PROMESSE F/M - SENIOR F/M - MASTER F/M</b>	
<b>DATI TECNICI</b>	
<b>Totale salita</b>	<b>3040</b>
<b>Dislivello in salita</b>	<b>251</b>
<b>Pendenza media in salita %</b>	<b>8,26%</b>
<b>Totale discesa</b>	<b>2580</b>
<b>Dislivello in discesa</b>	<b>-251</b>
<b>Pendenza media in discesa %</b>	<b>-9,73%</b>
<b>Totale Asfalto</b>	<b>780</b>
<b>Percentuale asfalto</b>	<b>13,88%</b>
<b>Punto massimo</b>	<b>843</b>
<b>Punto minimo</b>	<b>598</b>
<b>Pendenza max salita %</b>	<b>22,50%</b>
<b>Pendenza min salita %</b>	<b>0,50%</b>
<b>Pendenza max discesa %</b>	<b>-20,50%</b>
<b>Pendenza min discesa %</b>	<b>-87,00%</b>
<b>Omologato per:</b>	<b>J/P/S/M UOMINI</b>
	<b>J/P/S/M DONNE</b>
<b>Data omologazione</b>	<b>17/06/2013</b>
<b>Omologatore</b>	<b><i>Graziano Giordanengo</i></b>

# ALTIMETRIA 1<sup>a</sup> FRAZIONE STAFFETTA MUNTA GNIN di BERNEZZO



# STAFFETTA MUNTA GNIN – BERNEZZO (CN)

## 1ª FRAZIONE



# VERBALE DI OMOLOGAZIONE DI CORSA IN MONTAGNA

## BERNEZZO (CN) – STAFFETTA MUNTA GNIN 2ª FRAZIONE



### PANORAMA PERCORSO





## Rapporto Tecnico per omologazione percorso gara di corsa in montagna

Denominazione della Gara **MUNTA GNIN - 2<sup>a</sup> Frazione**

Comune **BERNEZZO**

Provincia **CUNEO**

Regione **PIEMONTE**

Società Organizzatrice **PODISTCA VALLE GRANA**

Codice Fidal **CN044**

Referente Sig. **ELIOTROPIO RINALDO**

telefono **320 9705497**

email [r.eliotropio@virgilio.it](mailto:r.eliotropio@virgilio.it)

Rapporto di Omologazione per la Categoria

(Compilare una scheda per ogni categoria)

**Allievi, Junior, Promesse, Senior, Master maschili  
Junior, Promesse, Senior, Master femminili**

A seguito del sopralluogo effettuato in data

**17 giugno 2013**

Dal Tecnico Omologatore Sig.

**GIORDANENGO GRAZIANO**

di

**CUNEO**

Tipologia di gara:

solo salita       salita e discesa       staffetta o      (specificare)

Partenza: Località

**SAN GIACOMO DI BERNEZZO**

Quota (in m) **598**

Arrivo: Località

**SAN GIACOMO DI BERNEZZO**

Quota (in m) **598**

Punto Più Alto Quota (in m)

**657**

Punto Più Basso Quota (in m)

**578**

Lunghezza totale del percorso Km.

**5,56**

Lunghezza salita m

**2020**

Dislivello (in m)

**90**

Pendenza media salita (%)

**4,46%**

Lunghezza discesa M

**3480**

Dislivello (in m)

**-90**

Pendenza media discesa (%)

**-2,59%**

Si Allega Copia di:

- Planimetria Percorsi Scala 1:10000

**si**

- Profili Percorsi Assoluto Scala 1:20000 lunghezza ed 1:10000 altimetria

**si**

- Profili Percorsi Giovanile Scala 1:10000 lunghezza ed 1:2000 altimetria

**si**

**no**

- Altro:

**PERCORSO MOLTO FACILE ADATTO ANCHE PER GLI ALLIEVI ANCHE SE UN PO' PIU' LUNGO**

Breve descrizione e commento tecnico del percorso

**PRIMA PARTE SU STRADA STERRATA, POI SENTIERO QUINDI STRADA STERRATA E UNA LUNGA DISCESA DOLCE SU ASFALTO. ULTIMI 500 M CON SALITA RIPIDA E DISCESA FACILE NEL BOSCO**

Eventuali lavori da eseguire o modifiche da apportare al Percorso

**PULIRE L'ULTIMO TRATTO DEL PERCORSO**

Si ritiene opportuno sopralluogo dopo l'esecuzione dei Lavori Prescritti  **no**

Il Percorso è idoneo per il seguente tipo di Manifestazione:

Internazionale  Nazionale  Interregionale  Regionale  Provinciale

Località di Controllo

**BORGATA MEIRA A META' SALITA E CIMA**

Ubicazione punti spugnaggi/rifornimento: **SANT'ANNA DI BERNEZZO**

Ubicazione pronto intervento Ambulanza: **SANT'ANNA DI BERNEZZO**

Ubicazione pronto intervento Elicottero:

Ubicazione Spogliatoi e Servizi igienici: **SAN GIACOMO**

Ubicazione Segreteria Gare: **SAN GIACOMO**

Postazioni collegamenti Radio: **SAN GIACOMO / SANT'ANNA DI BERNEZZO**

Ubicazioni Locali Antidoping: **SAN GIACOMO**

Ubicazione T.I.C.: **SAN GIACOMO**

Percorso previsto in caso di avverse condizioni atmosferiche:  **NO**

Se si specificare:

Responsabile Societario del Percorso Signor **ELIOTROPIO RINALDO**

Recapito telefonico **320 9705497** indirizzo e-mail [r.eliotropio@virgilio.it](mailto:r.eliotropio@virgilio.it)

Data Omologazione **17 giugno 2013** Il Tecnico Omologatore Reg./Naz. (firma) **Graziano Giordanengo**

=====

Parte riservata a cura della FIDAL (Fiduciario Regionale e Fiduciario Nazionale)

\*Rapporto di omologazione ricevuto il

\*ed archiviato con il n° \_\_\_\_\_ anno \_\_\_\_\_

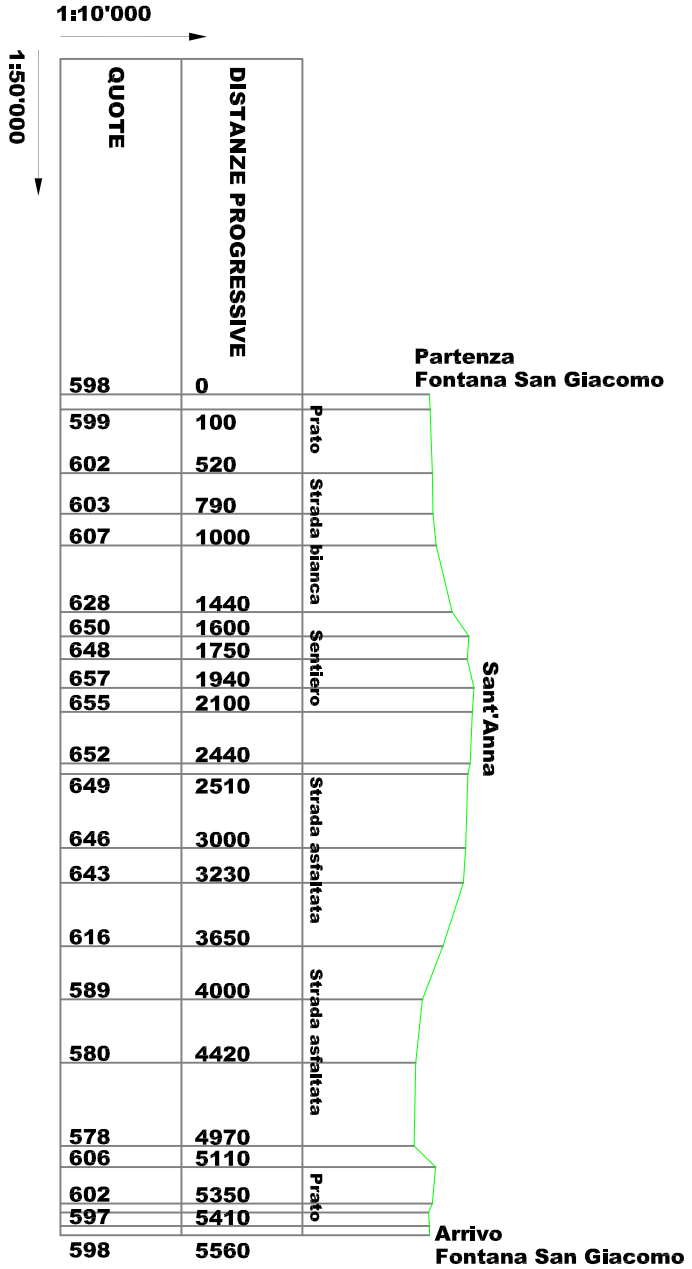
\*Trasmessa copia a:

- Società Sportiva richiedente
- Al Fiduciario Regionale (se Omologazione Nazionale)
- Al Delegato Tecnico designato

LOCALITA'	DISTANZA in METRI	QUOTA	DIFFERENZA QUOTE	DIFFERENZA DISTANZE	PENDENZA %
<b>PARTENZA San Giacomo</b>	0	598			
<b>Prato</b>	100	599	1	100	1,00%
<b>Strada sterrata</b>	520	602	3	420	0,71%
<b>Strada sterrata</b>	790	603	1	270	0,37%
<b>Strada sterrata</b>	1000	607	4	210	1,90%
<b>Strada sterrata</b>	1440	628	21	440	4,77%
<b>Sentiero</b>	1600	650	22	160	13,75%
<b>Strada sterrata</b>	1750	648	-2	150	-1,33%
<b>Strada sterrata</b>	1940	657	9	190	4,74%
<b>Strada asfaltata</b>	2100	655	-2	160	-1,25%
<b>Strada asfaltata</b>	2440	652	-3	340	-0,88%
<b>Strada sterrata</b>	2510	649	-3	70	-4,29%
<b>Strada asfaltata</b>	3000	646	-3	490	-0,61%
<b>Strada asfaltata</b>	3230	643	-3	230	-1,30%
<b>Strada asfaltata</b>	3650	616	-27	420	-6,43%
<b>Strada asfaltata</b>	4000	589	-27	350	-7,71%
<b>Strada asfaltata</b>	4420	580	-9	420	-2,14%
<b>Strada sterrata</b>	4970	578	-2	550	-0,36%
<b>Strada sterrata</b>	5110	606	28	140	20,00%
<b>Strada sterrata</b>	5350	602	-4	240	-1,67%
<b>Strada sterrata</b>	5410	597	-5	60	-8,33%
<b>Prato</b>	5500	598	1	90	1,11%
<b>ARRIVO</b>	5560	598	0	60	0,00%

<b>BERNEZZO (CN) - STAFFETTA MUNTAGNIN - 2ª FRAZIONE</b>	
<b>CATEGORIE ALLIEVI -JUNIOR F/M - PROMESSE F/M - SENIOR F/M - MASTER F/M</b>	
<b>DATI TECNICI</b>	
<b>Totale salita</b>	<b>2020</b>
<b>Dislivello in salita</b>	<b>90</b>
<b>Pendenza media in salita %</b>	<b>4,46%</b>
<b>Totale discesa</b>	<b>3480</b>
<b>Dislivello in discesa</b>	<b>-90</b>
<b>Pendenza media in discesa %</b>	<b>-2,59%</b>
<b>Totale Asfalto</b>	<b>2800</b>
<b>Percentuale asfalto</b>	<b>49,82%</b>
<b>Punto massimo</b>	<b>657</b>
<b>Punto minimo</b>	<b>578</b>
<b>Pendenza max salita %</b>	<b>20,00%</b>
<b>Pendenza min salita %</b>	<b>0,37%</b>
<b>Pendenza max discesa %</b>	<b>-8,33%</b>
<b>Pendenza min discesa %</b>	<b>-0,36%</b>
<b>Omologato per:</b>	<b>J/P/S/M UOMINI</b>
	<b>J/P/S/M DONNE</b>
<b>Data omologazione</b>	<b>17/06/2013</b>
<b>Omologatore</b>	<b><i>Graziano Giordanengo</i></b>

**ALTIMETRIA 2<sup>a</sup> FRAZIONE  
STAFFETTA MUNTA GNIN DI BERNEZZO**



# STAFFETTA MUNTA GNIN – BERNEZZO (CN)

## 2<sup>a</sup> FRAZIONE

