

VERBALE DI OMOLOGAZIONE DI CORSA IN MONTAGNA

VARALLO SESIA (VC) - VARALLO-RES



LOCALITA' DEL PERCORSO: ARRIVO RIFUGIO RES



Rapporto di omologazione

Denominazione della Gara **Varallo-Res**

Comune **Varallo Sesia**

Provincia **Vercelli**

Regione **Piemonte**

Società Organizzatrice **G.S.A.Valsesia**

Codice Fidal **VC014**

Referente Sig. **Chiara Carluccio**

telefono **347 0932933**

email virtualbrocco@alice.it

Rapporto di Omologazione per la Categoria

(Compilare una scheda per ogni categoria)

JUNIOR MASCHILI E FEMMINILI

A seguito del sopralluogo effettuato in data

14 maggio 2013

Dal Tecnico Omologatore Sig.

Chiampo Piergiorgio

di

Condove (TO)

Tipologia di gara:

solo salita

salita e discesa

staffetta o

(specificare)

Partenza: Località

Varallo Sesia - Piazza del Dazio

Quota (in m) **453**

Arrivo: Località

Casavei

Quota (in m) **818**

Punto Più Alto Quota (in m) **818**

Punto Più Basso Quota (in m) **445**

Lunghezza totale del percorso Km. **2,910**

Lunghezza salita Km **2,260** Dislivello (in m) **373** Pendenza media salita (%) **16,50%**

Lunghezza discesa Km **0,650** Dislivello (in m) **8** Pendenza media discesa (%) **1,23%**

Si Allega Copia di:

- Planimetria Percorsi Scala 1:10000



no

- Profili Percorsi Assoluto Scala 1:50000 lunghezza ed 1:10000 altimetria



no

- Profili Percorsi Giovanile Scala 1:10000 lunghezza ed 1:2000 altimetria



si

- Altro: Tracciati GPS, Tabelle di misurazione.



no

Breve descrizione e commento tecnico del percorso

Dopo un prologo iniziale di circa 1 km. su strada dall'abitato di Crevola il tracciato prosegue su un sentiero di buone pendenze sino a Casavei ove è posto il traguardo. Percorso impegnativo anche se piuttosto breve per la categoria.

Eventuali lavori da eseguire o modifiche da apportare al Percorso

Pulitura di tutto il percorso, con taglio di erba e cespugli infestanti

Si ritiene opportuno sopralluogo dopo l'esecuzione dei Lavori Prescritti

si

no

Il Percorso è idoneo per il seguente tipo di Manifestazione:

Internazionale

Nazionale

Interregionale

Regionale

Provinciale

Località di Controllo

no

Ubicazione punti spugnaggi/rifornimento: no

Ubicazione pronto intervento Ambulanza: Casavei.

Ubicazione pronto intervento Elicottero: no

Ubicazione Spogliatoi e Servizi igienici: Piazza del Dazio, Casavei.

Ubicazione Segreteria Gare: Piazza del Dazio

Postazioni collegamenti Radio: no

Ubicazioni Locali Antidoping: Casavei (presso agriturismo)

Ubicazione T.I.C.: no

Percorso previsto in caso di avverse condizioni atmosferiche:

si

no

Se si specificare:

Responsabile Societario del Percorso Signor

Rossi Otaldo

Recapito telefonico

333 2495080

indirizzo e-mail

Data Omologazione

14 maggio 2013

Il Tecnico Omologatore
Reg./Naz. (firma)

Chiampa Piergiorgio

Parte riservata a cura della FIDAL (Fiduciario Regionale e Fiduciario Nazionale)

*Rapporto di omologazione ricevuto il

*ed archiviato con il n°

anno

*Trasmessa copia a:

- Società Sportiva richiedente

- Al Fiduciario Regionale (se Omologazione Nazionale)

- Al Delegato Tecnico designato

VARALLO SESIA (VC) - VARALLO-RES					
CATEGORIE JUNIOR M E JUNIOR F					
LOCALITA'	DISTANZA in METRI	QUOTA	DIFFERENZA QUOTE	DIFFERENZA DISTANZE	PENDENZA %
Partenza: Varallo Sesia (Piazza del Dazio)	0	453			
	310	450	-3	310	-0,97%
Ponte (inizio)	480	446	-4	170	-2,35%
Crevola (cartello)	650	445	-1	170	-0,59%
Chiesa di Crevola	930	454	9	280	3,21%
	1000	457	3	70	4,29%
fine asfalto - inizio sentiero	1100	465	8	100	8,00%
	1280	514	49	180	27,22%
inizio tratto di sentiero a lato strada	1495	570	56	215	26,05%
	1620	609	39	125	31,20%
	1720	630	21	100	21,00%
	1810	644	14	90	15,56%
	2000	676	32	190	16,84%
Alpe Cerei (attraversamento strada)	2100	688	12	100	12,00%
	2390	757	69	290	23,79%
	2550	793	36	160	22,50%
	2650	804	11	100	11,00%
Arrivo: Casavei (ristoro + controllo)	2910	818	14	260	5,38%

VARALLO SESIA (VC) - VARALLO-RES**CATEGORIE JUNIOR M E JUNIOR F****DATI TECNICI**

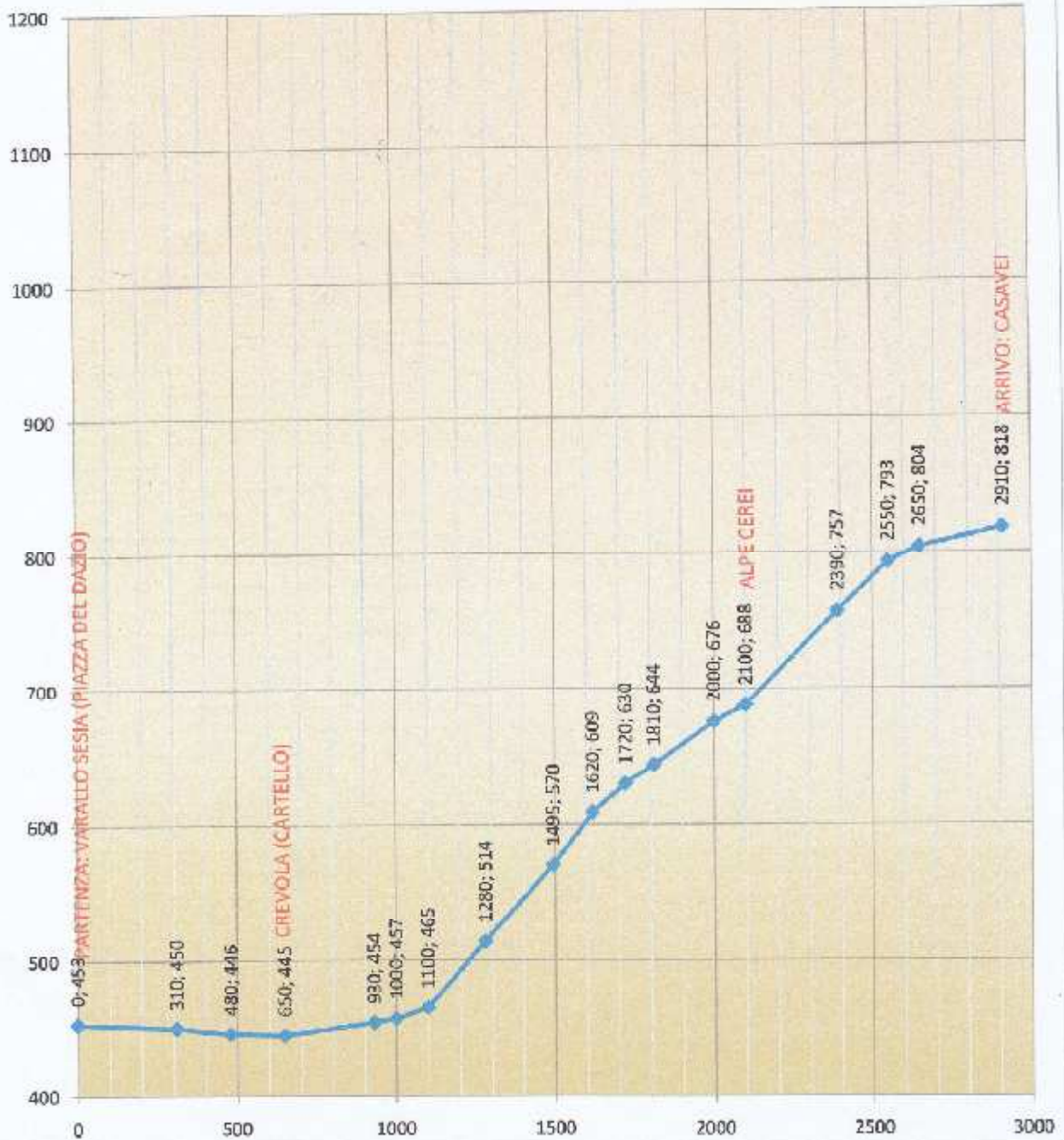
METRI DI SALITA	2260
DISLIVELLO TOTALE SALITA	373
PENDENZA MEDIA SALITA %	16,50%
METRI DI DISCESA	650
DISLIVELLO TOTALE DISCESA	-8
PENDENZA MEDIA DISCESA %	-1,23%
METRI DI ASFALTO	1100
LUNGHEZZA TOTALE	2910
PERCENTUALE DI ASFALTO SUL TOTALE DEL PERCORSO	37,80%
PUNTO MASSIMO	818
PUNTO MINIMO	445
PENDENZA MAX SALITA %	31,20%
PENDENZA MIN SALITA %	3,21%
PENDENZA MAX DISCESA %	-2,35%
PENDENZA MIN DISCESA %	-0,59%
OMOLOGATO PER:	CATEGORIE JUNIOR F E JUNIOR M
DATA OMOLOGAZIONE	14 maggio 2013
OMOLOGATORI	CHIAMPO PIEGIORGIO

VARALLO SESIA (VC) - VARALLO-RES

ALTIMETRIA: CATEGORIE JUNIOR F E JUNIOR M

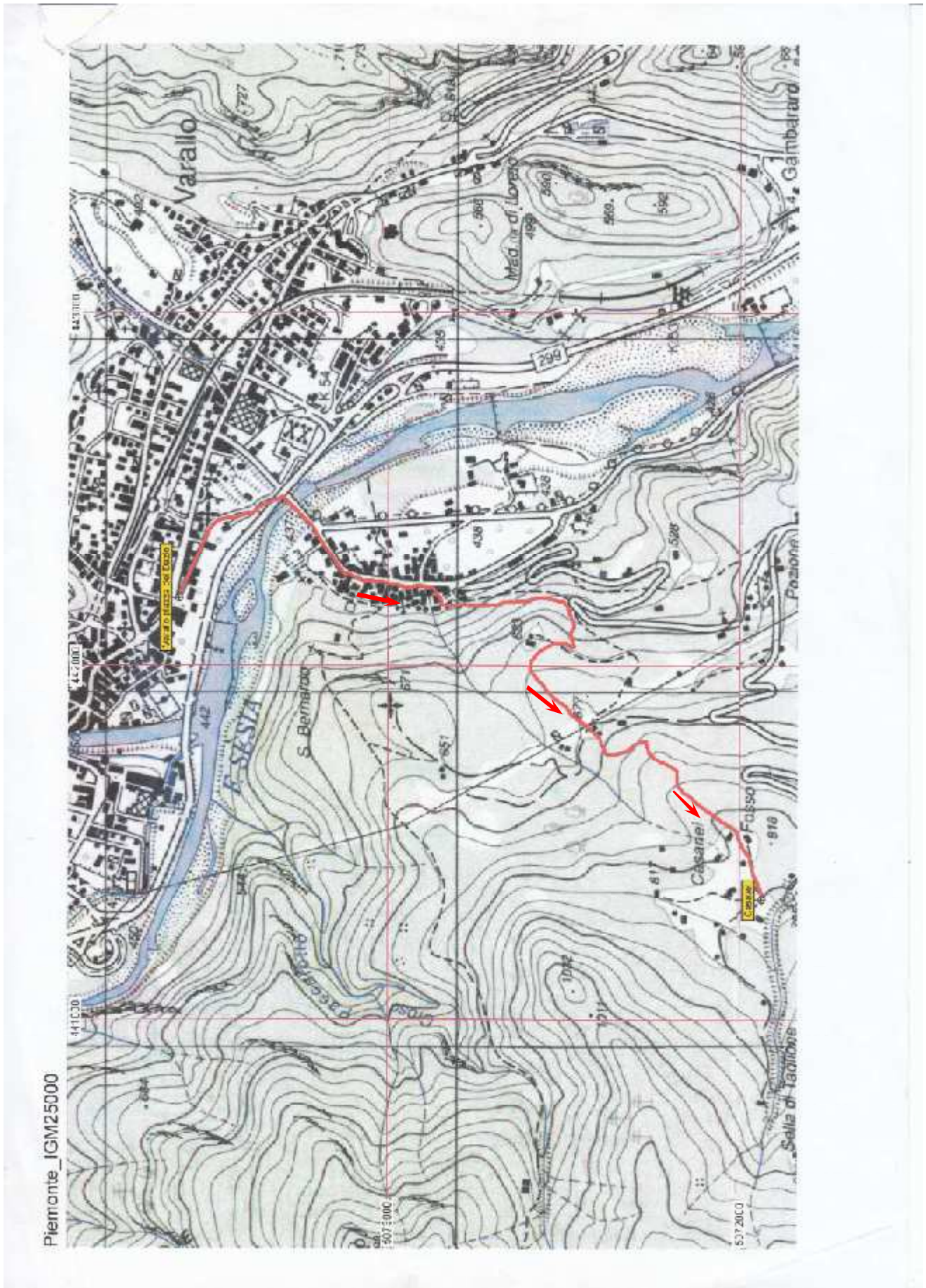
PROFILO LUNGI-ALTIMETRICO CAT.: JUNIOR MASCHILI E FEMMINILI

LUNGHEZZA: 2910 metri



VARALLO SESIA (VC) - VARALLO-RES

PLANIMETRIA: CATEGORIE JUNIOR F E JUNIOR M



VERBALE DI OMOLOGAZIONE DI CORSA IN MONTAGNA

VARALLO SESIA (VC) - VARALLO-RES



LOCALITA' DEL PERCORSO: ARRIVO RIFUGIO RES



Rapporto di omologazione

Denominazione della Gara **Varallo-Res**

Comune **Varallo Sesia**

Provincia **Vercelli**

Regione **Piemonte**

Società Organizzatrice **G.S.A.Valsesia**

Codice Fidal **VC014**

Referente Sig. **Chiara Carluccio**

telefono **347 0932933**

email virtualbrocco@alice.it

Rapporto di Omologazione per la Categoria

(Compilare una scheda per ogni categoria)

PROMESSE/SENIOR/MASTER MASCHILI e FEMMINILI

A seguito del sopralluogo effettuato in data

14 maggio 2013

Dal Tecnico Omologatore Sig.

Chiampo Piergiorgio

di

Condove (TO)

Tipologia di gara:

solo salita

salita e discesa

staffetta o

(specificare)

Partenza: Località

Varallo Sesia - Piazza del Dazio

Quota (in m) **453**

Arrivo: Località

La Res - Rifugio Spanna Osella

Quota (in m) **1600**

Punto Più Alto Quota (in m) **1600**

Punto Più Basso Quota (in m) **445**

Lunghezza totale del percorso Km. 6,850

Lunghezza salita Km **6,200** Dislivello (in m) **1155** Pendenza media salita (%) **18,63%**

Lunghezza discesa Km **0,650** Dislivello (in m) **8** Pendenza media discesa (%) **1,23%**

Si Allega Copia di:

- Planimetria Percorsi Scala 1:10000



no

- Profili Percorsi Assoluto Scala 1:50000 lunghezza ed 1:10000 altimetria



no

- Profili Percorsi Giovanile Scala 1:10000 lunghezza ed 1:2000 altimetria



si

- Altro: Tracciati GPS, Tabelle di misurazione.



no

Breve descrizione e commento tecnico del percorso

Dopo un prologo iniziale di circa 1 km. su strada dall'abitato di Crevola il tracciato prosegue su sentiero con un primo tratto piuttosto impegnativo sino a Casavei. Da qui, su pendenze regolari alternate a brevi strappi, il percorso raggiunge la cima della Res. Ascesa indubbiamente impegnativa che non concede pause, ma percorso valido sotto l'aspetto tecnico.

Eventuali lavori da eseguire o modifiche da apportare al Percorso

Pulitura di tutto il percorso, con taglio di erba e cespugli infestanti

Si ritiene opportuno sopralluogo dopo l'esecuzione dei Lavori Prescritti

si

no

Il Percorso è idoneo per il seguente tipo di Manifestazione:

Internazionale

Nazionale

Interregionale

Regionale

Provinciale

Località di Controllo

Casavei, Alpe Sella di Taglione (sui tornantini del sentiero sottostanti), Alpe Campo.

Ubicazione punti spugnaggi/rifornimento: **Casavei, Alpe Campo, Alpe Pastore.**

Ubicazione pronto intervento Ambulanza: **Casavei, Alpe Campo.**

Ubicazione pronto intervento Elicottero: **no**

Ubicazione Spogliatoi e Servizi igienici: **Piazza del Dazio, Casavei, Rifugio Spanna Osella.**

Ubicazione Segreteria Gare: **Piazza del Dazio**

Postazioni collegamenti Radio: **no**

Ubicazioni Locali Antidoping: **Casavei (presso agriturismo)**

Ubicazione T.I.C.: **no**

Percorso previsto in caso di avverse condizioni atmosferiche:

si

no

Se si specificare:

Responsabile Societario del Percorso Signor

Rossi Otaldo

Recapito telefonico

333 2495080

indirizzo e-mail

Data Omologazione

14 maggio 2013

Il Tecnico Omologatore
Reg./Naz. (firma)

Chiampo Piergiorgio

Parte riservata a cura della FIDAL (Fiduciario Regionale e Fiduciario Nazionale)

*Rapporto di omologazione ricevuto il

*ed archiviato con il n°

anno

*Trasmessa copia a:

- Società Sportiva richiedente

- Al Fiduciario Regionale (se Omologazione Nazionale)

- Al Delegato Tecnico designato

VARALLO SESIA (VC) - VARALLO-RES					
CATEGORIE PROMESSE F-PROMESSE M-SENIOR F-SENIOR M-MASTER F-MASTER M					
LOCALITA'	DISTANZA in METRI	QUOTA	DIFFERENZA QUOTE	DIFFERENZA DISTANZE	PENDENZA %
Partenza: Varallo Sesia (Piazza del Dazio)	0	453			
	310	450	-3	310	-0,97%
Ponte (inizio)	480	446	-4	170	-2,35%
Crevola (cartello)	650	445	-1	170	-0,59%
Chiesa di Crevola	930	454	9	280	3,21%
	1000	457	3	70	4,29%
fine asfalto - inizio sentiero	1100	465	8	100	8,00%
	1280	514	49	180	27,22%
inizio tratto di sentiero a lato strada	1495	570	56	215	26,05%
	1620	609	39	125	31,20%
	1720	630	21	100	21,00%
	1810	644	14	90	15,56%
	2000	676	32	190	16,84%
Alpe Cerei (attraversamento strada)	2100	688	12	100	12,00%
	2390	757	69	290	23,79%
	2550	793	36	160	22,50%
	2650	804	11	100	11,00%
Casavei (ristoro + controllo)	2910	818	14	260	5,38%
capanna sull'albero	3000	826	8	90	8,89%
casa (segnale CAI)	3235	861	35	235	14,89%
	3450	907	46	215	21,40%
(controllo)	3640	948	41	190	21,58%
Alpe Sella di Taglione (entrata strada poderale)	3810	985	37	170	21,76%
	4000	1008	23	190	12,11%
	4200	1037	29	200	14,50%
Alpe Campo (controllo)	4440	1067	30	240	12,50%
Alpe Campo (sopra - fine strada poderale) ristoro + ambulanza	4590	1085	18	150	12,00%

VARALLO SESIA (VC) - VARALLO-RES					
CATEGORIE PROMESSE F-PROMESSE M-SENIOR F-SENIOR M-MASTER F-MASTER M					
LOCALITA'	DISTANZA in METRI	QUOTA	DIFFERENZA QUOTE	DIFFERENZA DISTANZE	PENDENZA %
	4710	1120	35	120	29,17%
Alpe Volpera	4830	1143	23	120	19,17%
	5000	1192	49	170	28,82%
Alpe Pastore (ristoro)	5135	1222	30	135	22,22%
	5310	1260	38	175	21,71%
	5500	1306	46	190	24,21%
	5780	1369	63	280	22,50%
	6000	1420	51	220	23,18%
	6175	1464	44	175	25,14%
	6370	1498	34	195	17,44%
	6500	1527	29	130	22,31%
	6660	1555	28	160	17,50%
	6780	1579	24	120	20,00%
Arrivo. La Res (Rifugio Spanna Osella)	6850	1600	21	70	30,00%

VARALLO SESIA (VC) - VARALLO-RES**CATEGORIE PROMESSE F-PROMESSE M-SENIOR F-SENIOR M-MASTER F-MASTER M****DATI TECNICI**

METRI DI SALITA	6200
DISLIVELLO TOTALE SALITA	1155
PENDENZA MEDIA SALITA %	18,63%
METRI DI DISCESA	650
DISLIVELLO TOTALE DISCESA	-8
PENDENZA MEDIA DISCESA %	-1,23%
METRI DI ASFALTO	1100
LUNGHEZZA TOTALE	6850
PERCENTUALE DI ASFALTO SUL TOTALE DEL PERCORSO	16,06%
PUNTO MASSIMO	1600
PUNTO MINIMO	445
PENDENZA MAX SALITA %	31,20%
PENDENZA MIN SALITA %	3,21%
PENDENZA MAX DISCESA %	-2,35%
PENDENZA MIN DISCESA %	-0,59%
OMOLOGATO PER:	CATEGORIE PROMESSE F-PROMESSE M-SENIOR F-SENIOR M-MASTER F-MASTER M
DATA OMOLOGAZIONE	14 maggio 2013
OMOLOGATORI	CHIAMPO PIEGIORGIO

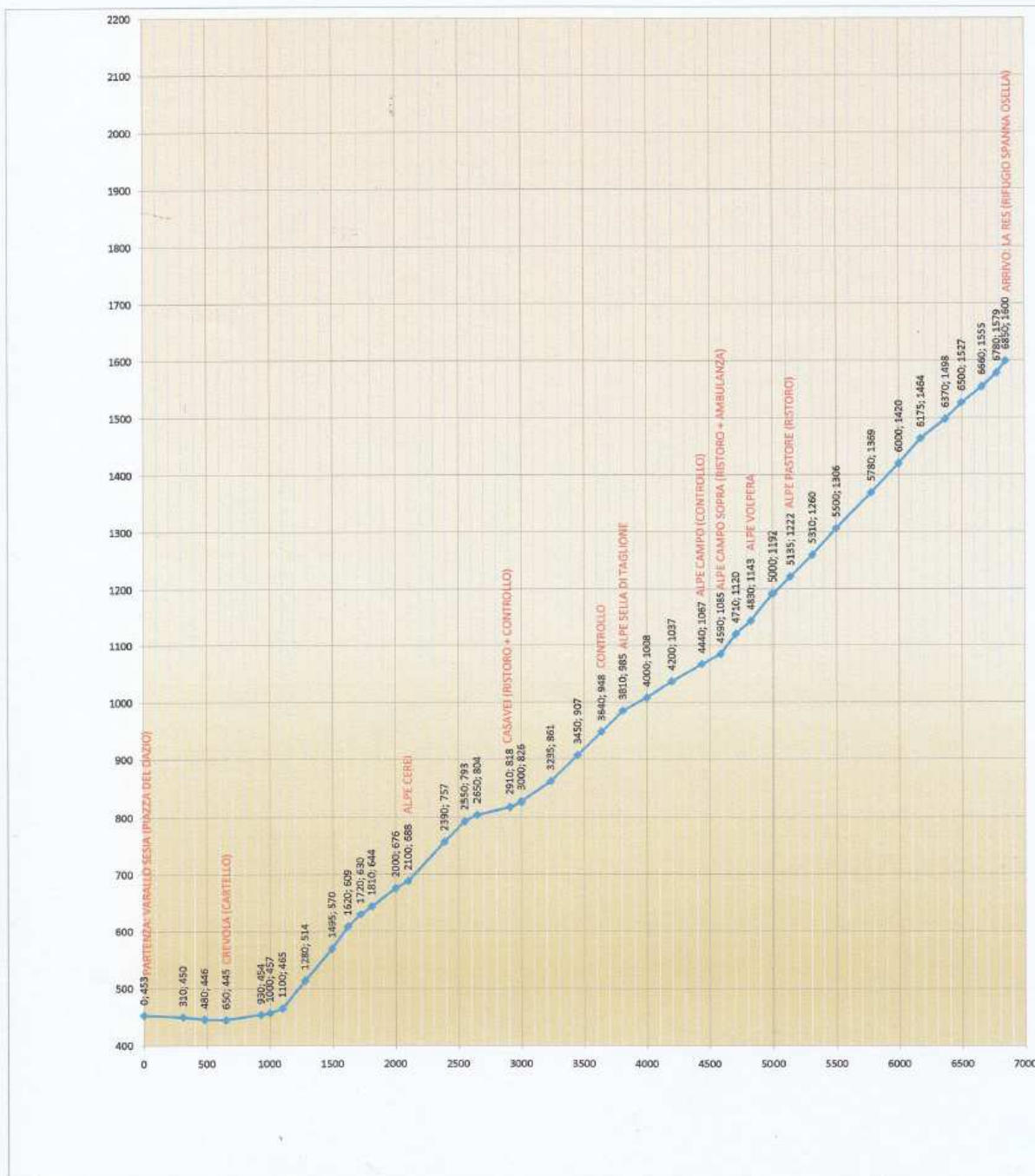
VARALLO SESIA (VC) - VARALLO-RES

ALTIMETRIA: CATEGORIE PROMESSE F-PROMESSE M-SENIOR F-SENIOR M-MASTER F-MASTER M

PROFILO LUNGI-ALTIMETRICO

CATEGORIE: PROMESSE-SENIOR-MASTER MASCHILI E FEMMINILI

LUNGHEZZA: 6850 metri



VARALLO SESIA (VC) - VARALLO-RES

PLANIMETRIA: CATEGORIE PROMESSE F-PROMESSE M-SENIOR F-SENIOR M-MASTER F-MASTER M

