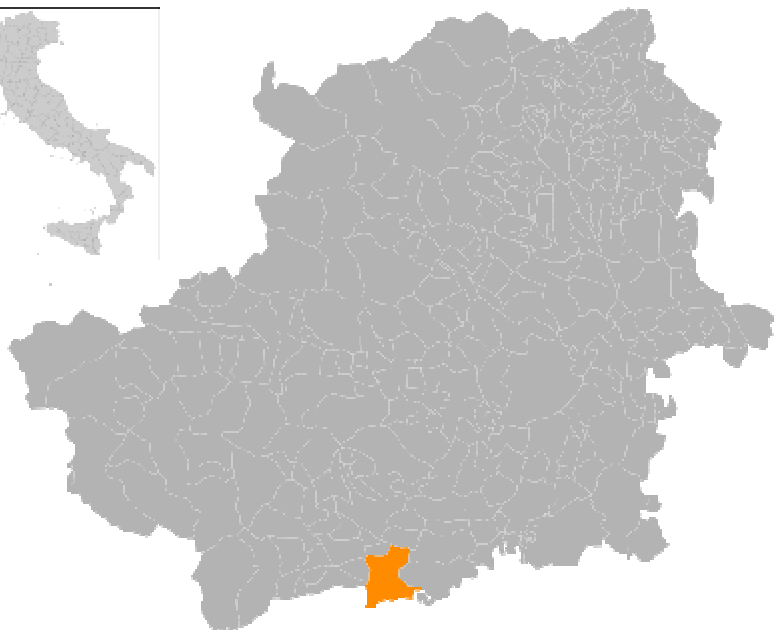
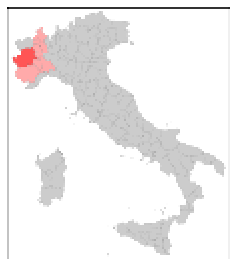



# VERBALE DI OMOLOGAZIONE DI CORSA IN MONTAGNA

## CAVOUR (TO) - CRONOROCCA



## LOCALITA' DEL PERCORSO: ROCCA DI CAVOUR



# Rapporto di omologazione

Denominazione della Gara **CronoRocca**  
Comune **Cavour** Provincia **Torino** Regione **Piemonte**  
Società Organizzatrice **Podistica Valle Infernotto** Codice Fidal **CN028**  
Referente Sig. **Degiovanni Carlo** telefono **331 4462025** email [carlodegiovanni@tiscali.it](mailto:carlodegiovanni@tiscali.it)

Rapporto di Omologazione per la Categoria  
(Compilare una scheda per ogni categoria)

**ALLIEVE-ALLIEVI-JUNIOR F-JUNIOR M-PROMESSE F-  
PROMESSE M-SENIOR F-SENIOR M-MASTER F-MASTER M**

A seguito del sopralluogo effettuato in data

**2 febbraio 2013**

Dai Tecnici Omologatori Sig.ri

**Aschieris Adriano  
Comunanza Diego**

di  
di

**Bussoleno (TO)  
Torino**

Tipologia di gara:

solo salita

salita e discesa

staffetta o

(specificare)

**percorso utilizzato  
per gara a  
cronometro**

Partenza: Località

**Cavour - Piazza Sforzini**

Quota (in m)

**300**

Arrivo: Località

**Cavour - Piazza Sforzini**

Quota (in m)

**300**

Punto Più Alto Quota (in m)

**472**

Punto Più Basso Quota (in m)

**300**

Lunghezza totale del percorso Km.

**3,550**

Lunghezza salita Km

**1,687**

Dislivello (in m)

**200**

Pendenza media salita (%)

**11,86%**

Lunghezza discesa Km

**1,863**

Dislivello (in m)

**200**

Pendenza media discesa (%)

**10,74%**

Si Allega Copia di:

- Planimetria Percorsi Scala 1:10000

si

no

- Profili Percorsi Assoluto Scala 1:50000 lunghezza ed 1:10000 altimetria

si

no

- Profili Percorsi Giovanile Scala 1:10000 lunghezza ed 1:2000 altimetria

si

no

- Altro: Profili Percorsi Assoluto Scala 1:10000 lunghezza ed 1:2000 altimetria

si

no

Breve descrizione e commento tecnico del percorso

**Il percorso è costituito da una prima parte con prevalenza di salita su sentieri o strade sterrate, anche ripidi, tipici di una corsa in montagna, mentre la seconda parte, prevalentemente in discesa, è costituita da lunghi tratti di strade asfaltate, intervallate da tratti su strada bianca. Il percorso è sicuramente idoneo per una gara a cronometro. Da rilevare alcuni passaggi tecnici sia in salita ed in discesa.**

Eventuali lavori da eseguire o modifiche da apportare al Percorso

**Eeguire una pulizia generale del percorso. Provvedere ad una evidente segnalazione di tutto il percorso. Vista la possibilità di effettuare "tagli" di percorso da parte degli atleti, si consiglia il posizionamento di personale negli incroci più critici.**

Si ritiene opportuno sopralluogo dopo l'esecuzione dei Lavori Prescritti

si

no

Il Percorso è idoneo per il seguente tipo di Manifestazione:

Internazionale

Nazionale

Interregionale

Regionale

Provinciale

Località di Controllo

**nel punto massimo del percorso; ogni deviazione presente che rende possibile il "taglio" di percorso da parte degli atleti.**

Ubicazione punti spugnaggi/rifornimento: **zona partenza/arrivo**

Ubicazione pronto intervento Ambulanza: **zona partenza/arrivo**

Ubicazione pronto intervento Elicottero: **no**

Ubicazione Spogliatoi e Servizi igienici: **campo sportivo ed oratorio**

Ubicazione Segreteria Gare: **oratorio**

Postazioni collegamenti Radio: **no**

Ubicazioni Locali Antidoping: **no**

Ubicazione T.I.C.: **no**

Percorso previsto in caso di avverse condizioni atmosferiche:

si

no

Se si specificare:

Responsabile Societario del Percorso Signor

**Degiovanni Carlo**

Recapito telefonico

**331 4462025**

indirizzo e-mail

[carlodegiovanni@tiscali.it](mailto:carlodegiovanni@tiscali.it)

Data Omologazione

**2 febbraio 2013**

Il Tecnico Omologatore  
Reg./Naz. (firma)

*Adriano Aschieris - Diego Comunanza*

=====

Parte riservata a cura della FIDAL (Fiduciario Regionale e Fiduciario Nazionale)

\*Rapporto di omologazione ricevuto il

\*ed archiviato con il n°

anno

\*Trasmessa copia a:

- Società Sportiva richiedente

- Al Fiduciario Regionale (se Omologazione Nazionale)

- Al Delegato Tecnico designato

**CAVOUR (TO) - CRONOROCCA**

**CATEGORIE ALLIEVE-ALLIEVI-JUNIOR F-JUNIOR M-PROMESSE F-PROMESSE M-SENIOR F-SENIOR M-MASTER F-MASTER M**

| LOCALITA'                 | DISTANZA in METRI | QUOTA | DIFFERENZA QUOTE | DIFFERENZA DISTANZE | PENDENZA % |
|---------------------------|-------------------|-------|------------------|---------------------|------------|
| PARTENZA: Piazza Sforzini | 0                 | 300   |                  |                     |            |
| Inizio scala              | 137               | 307   | 7                | 137                 | 5,11%      |
| Fine scala                | 190               | 322   | 15               | 53                  | 28,30%     |
| Fontana                   | 283               | 343   | 21               | 93                  | 22,58%     |
|                           | 366               | 357   | 14               | 83                  | 16,87%     |
| San Maurizio              | 445               | 358   | 1                | 79                  | 1,27%      |
|                           | 560               | 384   | 26               | 115                 | 22,61%     |
|                           | 680               | 401   | 17               | 120                 | 14,17%     |
|                           | 713               | 400   | -1               | 33                  | -3,03%     |
|                           | 752               | 410   | 10               | 39                  | 25,64%     |
|                           | 860               | 428   | 18               | 108                 | 16,67%     |
|                           | 917               | 429   | 1                | 57                  | 1,75%      |
|                           | 995               | 437   | 8                | 78                  | 10,26%     |
|                           | 1020              | 441   | 4                | 25                  | 16,00%     |
|                           | 1160              | 464   | 23               | 140                 | 16,43%     |
|                           | 1290              | 447   | -17              | 130                 | -13,08%    |
| Vetta della Rocca         | 1420              | 472   | 25               | 130                 | 19,23%     |
|                           | 1480              | 464   | -8               | 60                  | -13,33%    |
|                           | 1640              | 437   | -27              | 160                 | -16,88%    |
|                           | 1710              | 429   | -8               | 70                  | -11,43%    |
|                           | 1810              | 418   | -11              | 100                 | -11,00%    |
|                           | 1960              | 424   | 6                | 150                 | 4,00%      |
|                           | 2240              | 391   | -33              | 280                 | -11,79%    |
|                           | 2480              | 369   | -22              | 240                 | -9,17%     |
| Grangia                   | 2570              | 353   | -16              | 90                  | -17,78%    |
|                           | 2860              | 329   | -24              | 290                 | -8,28%     |
|                           | 2970              | 322   | -7               | 110                 | -6,36%     |

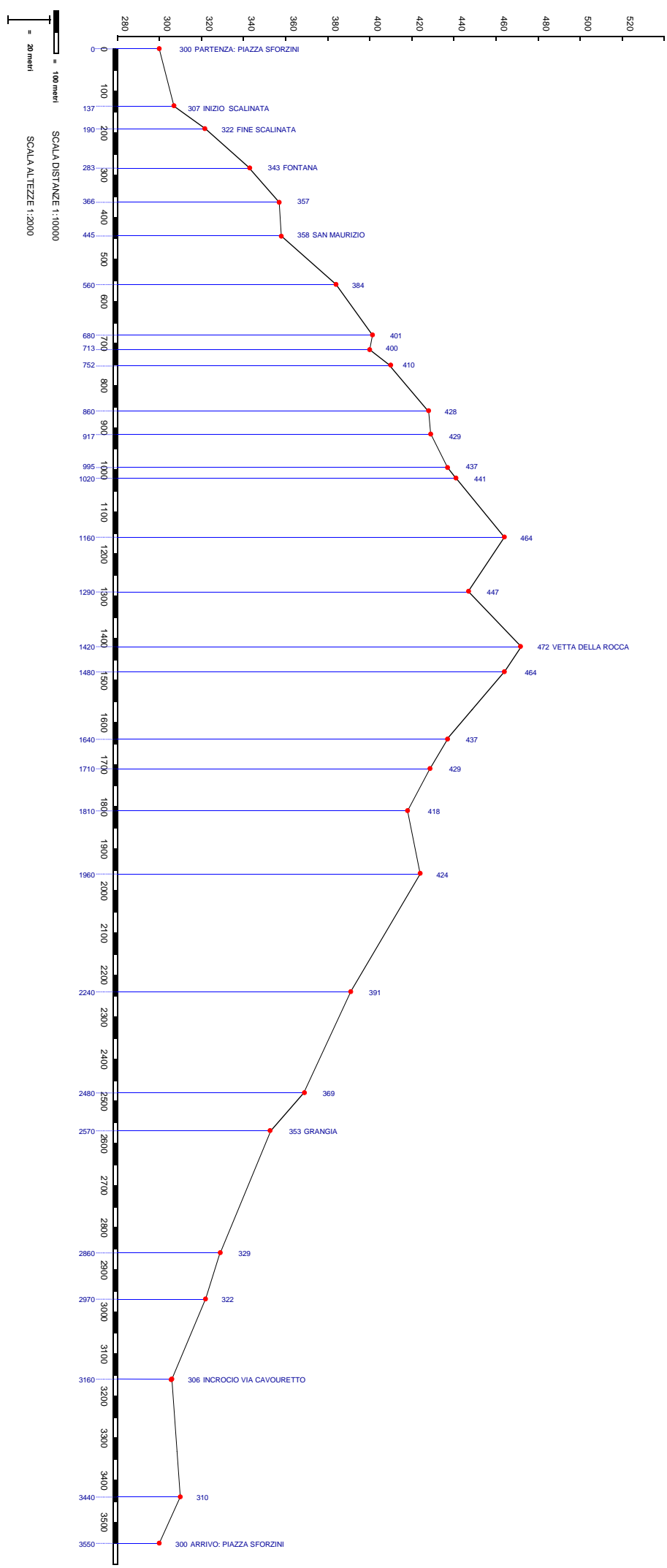
| CAVOUR (TO) - CRONOROCCA  |                   |       |                  |                     |            |
|---|-------------------|-------|------------------|---------------------|------------|
| CATEGORIE ALLIEVE-ALLIEVI-JUNIOR F-JUNIOR M-PROMESSE F-PROMESSE M-SENIOR F-SENIOR M-MASTER F-MASTER M |                   |       |                  |                     |            |
| LOCALITA'   | DISTANZA in METRI | QUOTA | DIFFERENZA QUOTE | DIFFERENZA DISTANZE | PENDENZA % |
| Incrocio Via Cavouretto   | 3160              | 306   | -16              | 190                 | -8,42%     |
|   | 3440              | 310   | 4                | 280                 | 1,43%      |
| ARRIVO: Piazza Sforzini   | 3550              | 300   | -10              | 110                 | -9,09%     |

| <b>CAVOUR (TO) - CRONOROCCA</b>  |  |
|--|--|
| <b>CATEGORIE ALLIEVE-ALLIEVI-JUNIOR F-JUNIOR M-PROMESSE F-PROMESSE M-SENIOR F-SENIOR M-MASTER F-MASTER M</b> |  |
| <b>DATI TECNICI</b>  |  |
| <b>METRI DI SALITA</b>   | <b>1687</b>  |
| <b>DISLIVELLO TOTALE SALITA</b>  | <b>200</b>   |
| <b>PENDENZA MEDIA SALITA %</b>   | <b>11,86%</b>  |
| <b>METRI DI DISCESA</b>  | <b>1863</b>  |
| <b>DISLIVELLO TOTALE DISCESA</b>   | <b>-200</b>  |
| <b>PENDENZA MEDIA DISCESA %</b>  | <b>-10,74%</b>   |
| <b>METRI DI ASFALTO</b>  | <b>1234</b>  |
| <b>LUNGHEZZA TOTALE</b>  | <b>3550</b>  |
| <b>PERCENTUALE DI ASFALTO SUL TOTALE DEL PERCORSO</b>  | <b>34,76%</b>  |
| <b>PUNTO MASSIMO</b>   | <b>472</b>   |
| <b>PUNTO MINIMO</b>  | <b>300</b>   |
| <b>PENDENZA MAX SALITA %</b>   | <b>28,30%</b>  |
| <b>PENDENZA MIN SALITA %</b>   | <b>1,27%</b>   |
| <b>PENDENZA MAX DISCESA %</b>  | <b>-17,78%</b>   |
| <b>PENDENZA MIN DISCESA %</b>  | <b>-3,03%</b>  |
| <b>OMOLOGATO PER:</b>  | <b>CATEGORIE ALLIEVE-ALLIEVI-JUNIOR F-JUNIOR M-PROMESSE F-PROMESSE M-SENIOR F-SENIOR M-MASTER F-MASTER M</b> |
| <b>DATA OMOLOGAZIONE</b>   | <b>2 febbraio 2013</b>   |
| <b>OMOLOGATORI</b>   | <b>ASCHIERIS ADRIANO - COMUNANZA DIEGO</b>   |

Profilo lungipaltimetrico

CAVOUR (TO) - CRONOROCCA  
CATEGORIE ALLEVE-ALIEVI-JUNIOR F-JUNIOR M-PROMESSE F-PROMESSE M-  
SENIOR F-SENIOR M-MASTER F-MASTER M

Lunghezza: metri 3550



SCALA DISTANZE 1:10000

SCALA ALTEZZE 1:2000



CAVOUR (TO) - CRONOROCCA - PLANIMETRIA

CATEGORIE ALLIEVE-ALLIEVI-JUNIOR F-JUNIOR M-PROMESSE F-PROMESSE M-SENIOR F-SENIOR M-MASTER F-MASTER M

